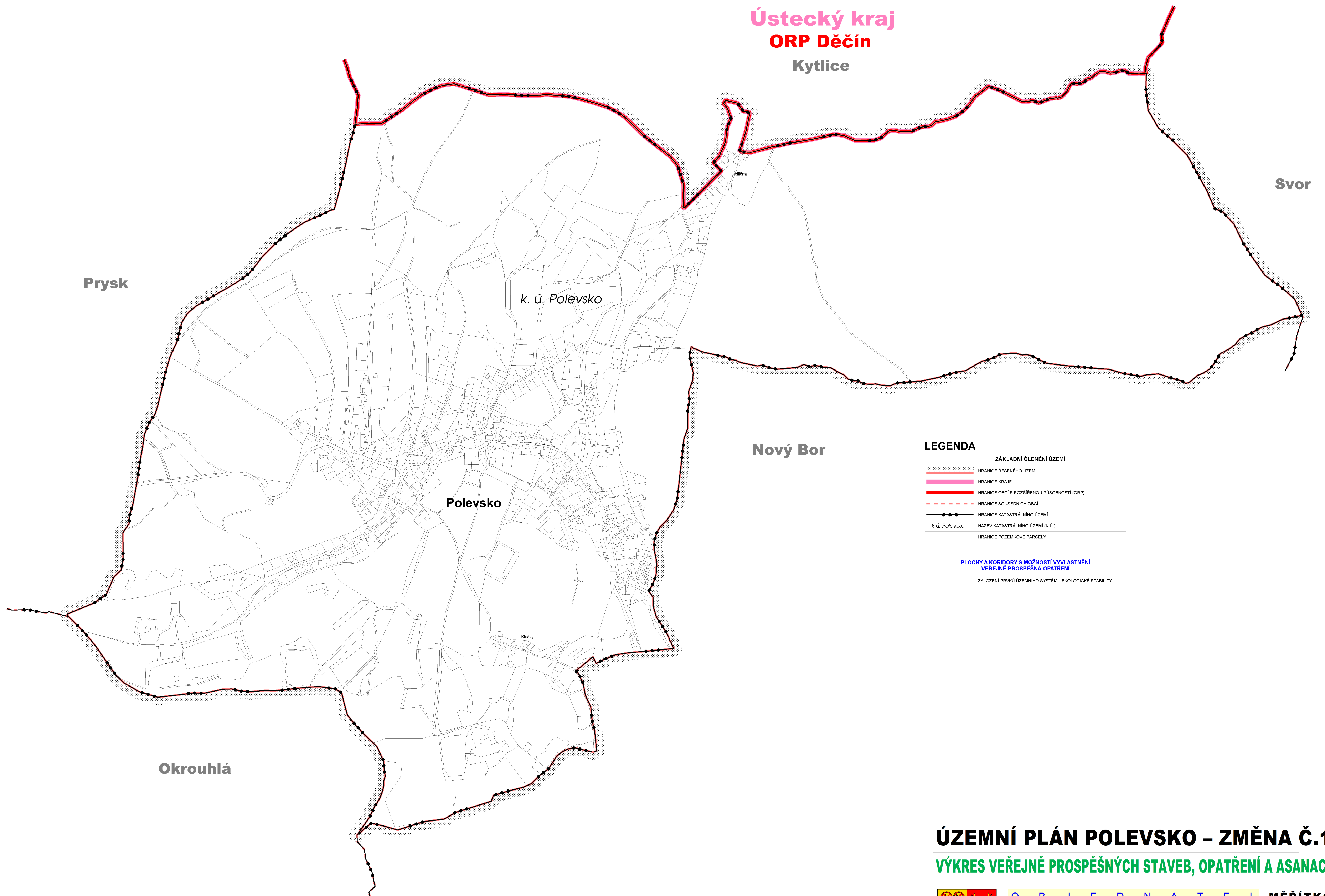
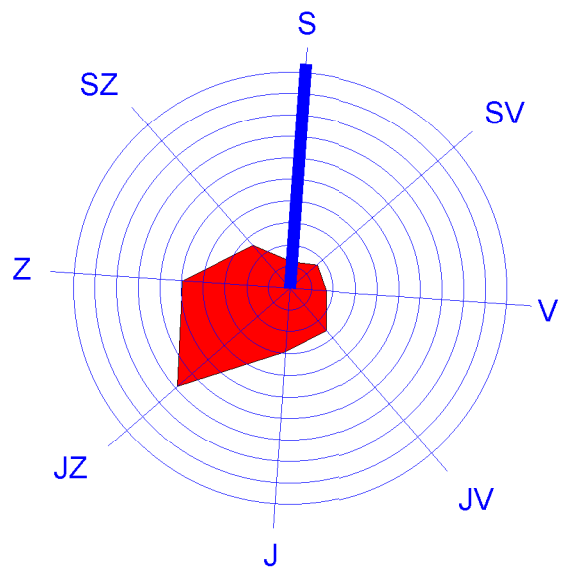


ÚZEMNÍ PLÁN POLEVSKO - ZMĚNA Č. 1

B.3 - VÝKRES VEŘEJNĚ PROSPĚŠNÝCH STAVEB, OPATŘENÍ A ASANACÍ M=1:5 000

387.5



Ústecký kraj
ORP Děčín
Kytlice

Svor

Prysk

k. ú. Polevsko

Nový Bor

Polevsko

Klužky

Okrouhlá


LEGENDA

ZÁKLADNÍ ČLENĚNÍ ÚZEMÍ	
	HRANICE ŘEŠENÉHO ÚZEMÍ
	HRANICE KRAJE
	HRANICE OBCÍ S ROZŠÍŘENOU PŮSOBNOSTÍ (ORP)
	HRANICE SOUSEDNÍCH OBCÍ
	HRANICE KATASTRÁLNÍHO ÚZEMÍ
	NÁZEV KATASTRÁLNÍHO ÚZEMÍ (K.Ú.)
	HRANICE POZEMKOVÉ PARCELY

PLOCHY A KORIDORY S MOŽNOSTÍ VYVLASTNĚNÍ VEŘEJNĚ PROSPĚŠNÁ OPATŘENÍ	
	ZALOŽENÍ PRVKŮ ÚZEMNÍHO SYSTÉMU EKOLOGICKÉ STABILITY

ÚZEMNÍ PLÁN POLEVSKO - ZMĚNA Č.1

VÝKRES VEŘEJNĚ PROSPĚŠNÝCH STAVEB, OPATŘENÍ A ASANACÍ



O B J E D N A T E L MĚŘÍTKO
O B E C P O L E V S K O 1 : 5 0 0 0
P O L E V S K O 1 5 2
4 7 1 1 6 P O L E V S K O PŘÍLOHA



Z P R A C O V A T E L
TENET, SPOL. S R.O. ARCHITEKTONICKÝ ATELIER B.3
H O R S K Á 6 4 ZAKÁZKA ČÍSLO
5 4 1 0 1 T R U T N O V 1 1 9 0 3 3 1

PROJEKTANT: ING. ARCH. VLADIMÍR SMILNICKÝ