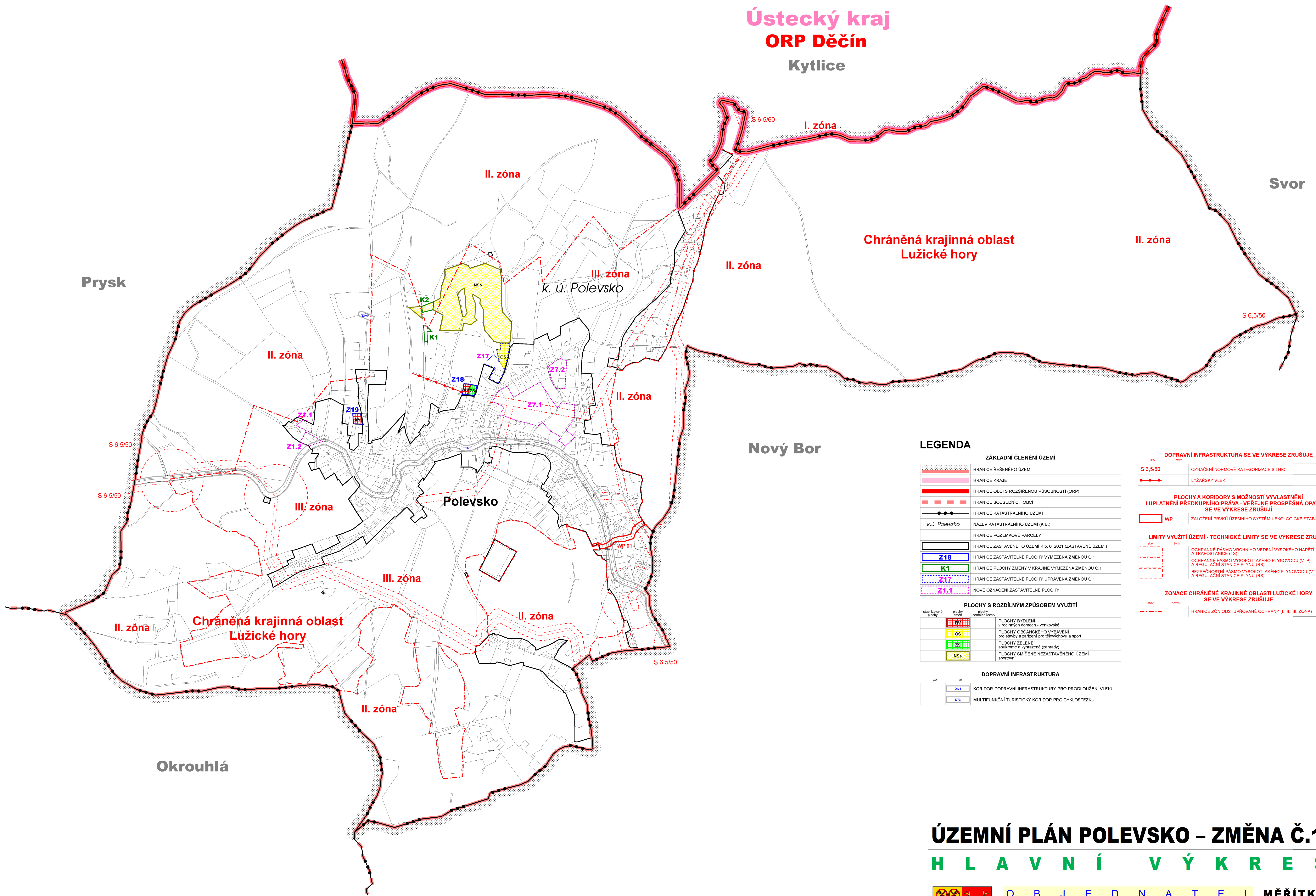
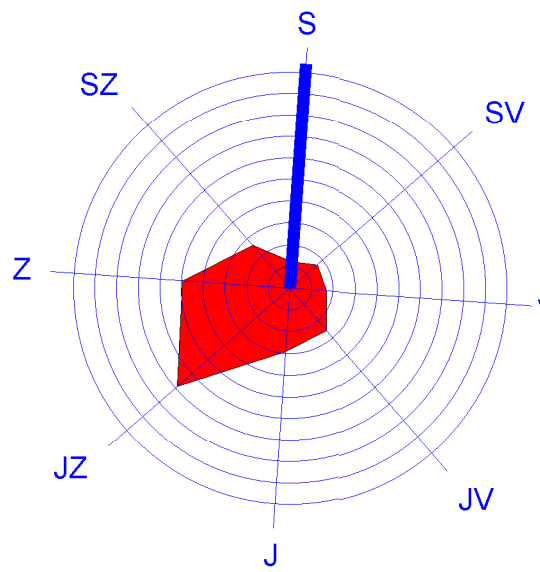


387.4

ÚZEMNÍ PLÁN POLEVSKO - ZMĚNA Č. 1

B.2 - HLAVNÍ VÝKRES M=1:5 000



LEGENDA


ZÁKLADNÍ ČLENĚNÍ ÚZEMÍ		DOPRAVNÍ INFRASTRUKTURA SE VE VÝKRESE ZRUŠUJE	
[Symbol]	HRANICE ŘEŠENÉHO ÚZEMÍ	[Symbol]	OZNAČENÍ NORMATIVNÍ KATEGORIE SILNIC
[Symbol]	HRANICE KRAJE	[Symbol]	LYŽÁRSKÝ VLEK
[Symbol]	HRANICE OBCÍ S ROZŠÍŘENOU PŮSOBNOSTÍ (ORP)	PLOCHY A KORIDORY S MOŽNOSTÍ VYVLASTNĚNÍ I UPLATNĚNÍ PŘEDKUPNÍHO PRÁVA - VEŘEJNĚ PROSPĚŠNÁ OPATŘENÍ SE VE VÝKRESE ZRUŠUJÍ	
[Symbol]	HRANICE SOUSEDNÍCH OBCÍ	[Symbol]	ZALOŽENÍ PRVKŮ ÚZEMNÍHO SYSTÉMU EKOLOGICKÉ STABILITY
[Symbol]	HRANICE KATASTRÁLNÍHO ÚZEMÍ	LIMITY VYUŽITÍ ÚZEMÍ - TECHNICKÉ LIMITY SE VE VÝKRESE ZRUŠUJÍ	
[Symbol]	k.ú. Polevsko	[Symbol]	CHRÁNĚNÉ PÁSMO VRCHNÍHO VEDENÍ VYSOKÉHO NAPĚTÍ (VNV) A TRAPSTANICE (TS)
[Symbol]	NÁZEV KATASTRÁLNÍHO ÚZEMÍ (K.Ú.)	[Symbol]	CHRÁNĚNÉ PÁSMO VYKOTLAČKOVÉHO PLYNOVODU (VVP) A REGULÁČNÍ STANICE PLYNU (RS)
[Symbol]	HRANICE POZEMKOVÉ PARCELY	[Symbol]	BEZPEČNOSTNÍ PÁSMO VYSOKOTLAKÉHO PLYNOVODU (VTP) A REGULÁČNÍ STANICE PLYNU (RS)
[Symbol]	HRANICE ZASTAVĚNÉHO ÚZEMÍ K S. 6. 2021 (ZASTAVĚNÉ ÚZEMÍ)	ZONACE CHRÁNĚNÉ KRAJINNÉ OBLASTI LUŽICKÉ HORY SE VE VÝKRESE ZRUŠUJE	
[Symbol]	HRANICE ZASTAVITELNÉ PLOCHY VYMEZENÁ ZMĚNOU Č.1	[Symbol]	HRANICE ZÓN ODPŮRČOVANÉ OCHRANY (I., II., III. ZÓNA)
[Symbol]	HRANICE PLOCHY ZMĚNY V KRAJINĚ VYMEZENÁ ZMĚNOU Č.1		
[Symbol]	HRANICE ZASTAVITELNÉ PLOCHY UPRAVENÁ ZMĚNOU Č.1		
[Symbol]	NOVÉ OZNAČENÍ ZASTAVITELNÉ PLOCHY		

PLOCHY S ROZDÍLNÝM ZPŮSOBEM VYUŽITÍ	
[Symbol]	OBČANSKÉ BYDLENÍ
[Symbol]	OS
[Symbol]	ZELENÉ
[Symbol]	NSs
[Symbol]	PLOCHY BYDLENÍ V RODINNÝCH DOMĚCH - VENKOVSKÉ
[Symbol]	PLOCHY OBČANSKÉHO VYBAVENÍ PRO STÁRKY A ZAČETÍ PRO ŠKOLY A SPORT
[Symbol]	PLOCHY ZELENĚ
[Symbol]	ADONENÍ S VÝMĚNARMI (OPRAVD)
[Symbol]	PLOCHY SMÍŠENĚ NEZASTAVĚNÉHO ÚZEMÍ (SPORTOVNÍ)

DOPRAVNÍ INFRASTRUKTURA	
[Symbol]	KORIDOR DOPRAVNÍ INFRASTRUKTURY PRO PRODLOŽENÍ VLEKŮ
[Symbol]	MULTIFUNKČNÍ TURISTICKÝ KORIDOR PRO CYKLOSTEZKU

ÚZEMNÍ PLÁN POLEVSKO - ZMĚNA Č.1

HLAVNÍ VÝKRES



O B J E D N A T E L MĚŘITKO
O B E C P O L E V S K O 1 : 5 0 0 0
 P O L E V S K O 1 5 2
 4 7 1 1 6 P O L E V S K O PŘÍLOHA



Z P R A C O V A T E L B.2
T E N E T , S P O L . S R O . A R C H I T E K T O N I C K Ý A T E L I É R
 H O R S K Á 6 4 ZAKÁZKA ČÍSLO
 5 4 1 0 1 T R U T N O V 1 1 9 0 3 3 1

PROJEKTANT: ING. ARCH. VLADIMÍR SMILNICKÝ